

SENTIER DE LA VALLÉE DU RUISSEAU DES PITOUNES



Longueur: 12.5 km

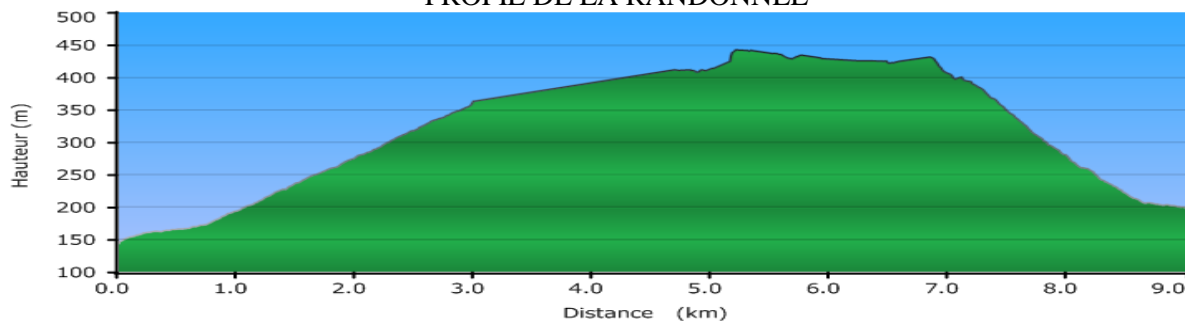
Type: boucle

Niveau: intermédiaire

Dénivelé: 300 mètres

Point de départ: Chemin d'accès au SIA le long de la route 1, situé à 8.3 km de distance de l'Accueil John. Stationnement le long de la route 1.

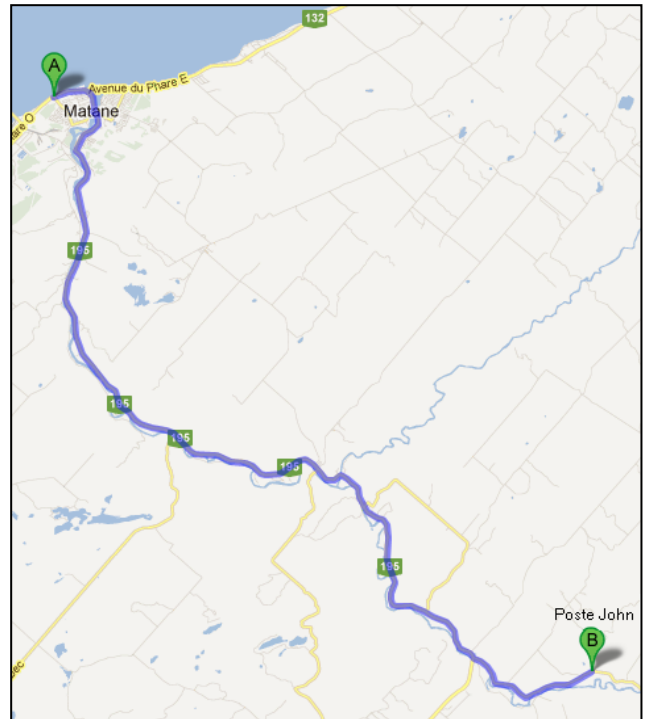
PROFIL DE LA RANDONNÉE



DESCRIPTION DE LA RANDONNÉE

À partir du point de départ sur la route 1, emprunter un chemin forestier récent sur 500 mètres. Quitter celui-ci par la droite (est) et emprunter un autre chemin forestier moins récent. L'ascension est douce et constante et un point de vue sur la vallée du ruisseau des Pitounes est rejoint 3.0 kilomètres plus loin. Le sentier se poursuit toujours dans le chemin forestier jusqu'au SIA. Emprunter le SIA par la droite (nord) et rejoindre 150 mètres plus loin le ruisseau des Pitounes et le camping du même nom. Deux plates-formes de camping et un abri de type lean-to, ainsi qu'une toilette sèche sont mis à la disposition du randonneur dans cette partie du parcours. À partir du ruisseau des Pitounes, emprunter le SIA vers le sud et rejoindre 2.2 kilomètres plus bas un point de vue surplombant la vallée du ruisseau des Pitounes. Cent mètres plus loin, le SIA rejoint la jonction d'un sentier d'accès avec la route 1. Il faut emprunter ce sentier et la descente est légère et constante dans l'emprise d'un ancien chemin forestier jusqu'à la route 1. Revenir au point de départ en empruntant la route 1 vers l'ouest 3.5 km plus loin.

Alternative : pour éviter de revenir à pied dans le chemin, il est possible de laisser une deuxième voiture au point de jonction du sentier avec la route 1. Ce point de jonction avec la route 1 est situé à 11.7 kilomètre de distance de l'Accueil John.







Sentier International des Appalaches – Québec
CP 132, Matane (Québec) G4W 3N1
Tél. (418) 562-7885 Fax. (418) 566-2115
info@sia-iat.com www.sia-iat.com



LOCALISATION

De Matane, empruntez la route 195 sur environ 35 km. Après le village de St-René, tourner à votre gauche sur la route secondaire qui mène à la réserve faunique de Matane. Il vous reste maintenant moins de 5 km pour arriver à l'accueil John.

VALLÉE DU RUISSEAU DES PITOUNES

-  Route principale
-  SIA
-  Sentier d'accès
-  Balise de localisation

0 0,5 1 km



Équidistance des courbes : 50 pieds



www.sia-iat.com

Camping du
Ruisseau-des-Pitounes

Mont aux Perches
610 m

Stationnement
Départ

Stationnement
Arrivée

Rivière Matane

Ruisseau des Pitounes

Réserve faunique de Matane

