



DES CHIC-CHOCS À LA MER

2 JOURS, 1 NUIT — 36 KM

NIVEAU AVANCÉ

DÉNIVELLÉ  805 M  1 345 M

TYPE ALLER SEULEMENT

GASPÉSIE

Sentier International des Appalaches - QC GR® A1

DESCRIPTION

Cette section du Sentier International des Appalaches (QC GR A1) est d'une longueur de 36 km. Au terme de deux jours et une nuit en refuge, il vous mènera des Chic-Chocs au village de Mont-Saint-Pierre le long de la côte nord de la Gaspésie.

Cet itinéraire vous permettra d'accéder à de superbes points de vue sur la magnifique vallée glaciaire de Mont-Saint-Pierre. À destination, ce pittoresque village vous accueillera avec sa plage et ses services de restauration, d'hébergement, de camping et de découverte du spectaculaire sommet du Mont-Saint-Pierre, la plus belle terrasse d'observation naturelle de la Gaspésie.

RENSEIGNEMENTS PRATIQUES

Frais d'accès : inclus avec l'hébergement

Période recommandée : de la mi-juin à la fin septembre

Restriction : fermé en période de chasse à l'automne (s'informer des dates à l'avance)

STATIONNEMENT ET ACCÈS

Le stationnement de départ est situé au camping du Mont-Jacques-Cartier au parc national de la Gaspésie.

N 49.1244 — Longitude W65.8809

Type de stationnement : aménagé

Frais de stationnement : payant (accès Sépaq)

Nombre de places : 20

Le stationnement d'arrivée est situé à l'église de Mont-Saint-Pierre.

N 49.2234 — Longitude W65.7984

Type de stationnement : public

Frais de stationnement : gratuit

Nombre de places : 20

INFORMATION ET RÉSERVATION

Sentier International des Appalaches - QC GR® A1

infosiaquebec@gmail.com

418 560-4642

www.sia-iat.com

Vallée Mont-Saint-Pierre - SIA-QC

JOUR 1

Camping Mont-Jacques-Cartier
au refuge les Cabourons

DISTANCE 14,3 KM

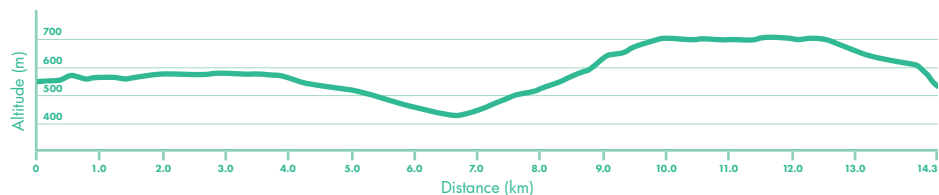
DÉNIVELÉ  470 M  480 M

NIVEAU INTERMÉDIAIRE

TYPE ALLER SEULEMENT

BALISAGE SIA GR® A1 (ROUGE, BLEU ET BLANC)

DURÉE 5 À 6 HEURES



HÉBERGEMENT

Refuge les Cabourons (8 personnes)

Frais d'hébergement : payant (réservation obligatoire au minimum sept jours à l'avance)

Ravitaillement en eau : source d'eau à proximité (à filtrer)

La première journée débute au Camping Mont-Jacques-Cartier dans le parc national de la Gaspésie et se termine, après environ cinq heures de marche, au refuge des Cabourons. Au départ, vous empruntez un sentier étroit peu fréquenté en pleine forêt boréale qui mène, 5 km plus loin, à la frontière entre le parc et la réserve faunique des Chic-Chocs. De là, vous suivez un chemin forestier et ensuite un petit sentier menant au refuge.

JOUR 2

Refuge les Cabourons à
Mont-Saint-Pierre

DISTANCE 21,7 KM

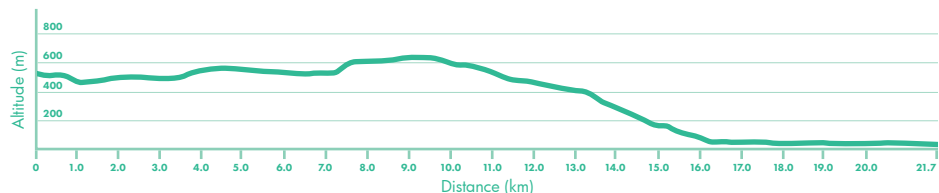
DÉNIVELÉ  334 M  867 M

NIVEAU AVANCÉ

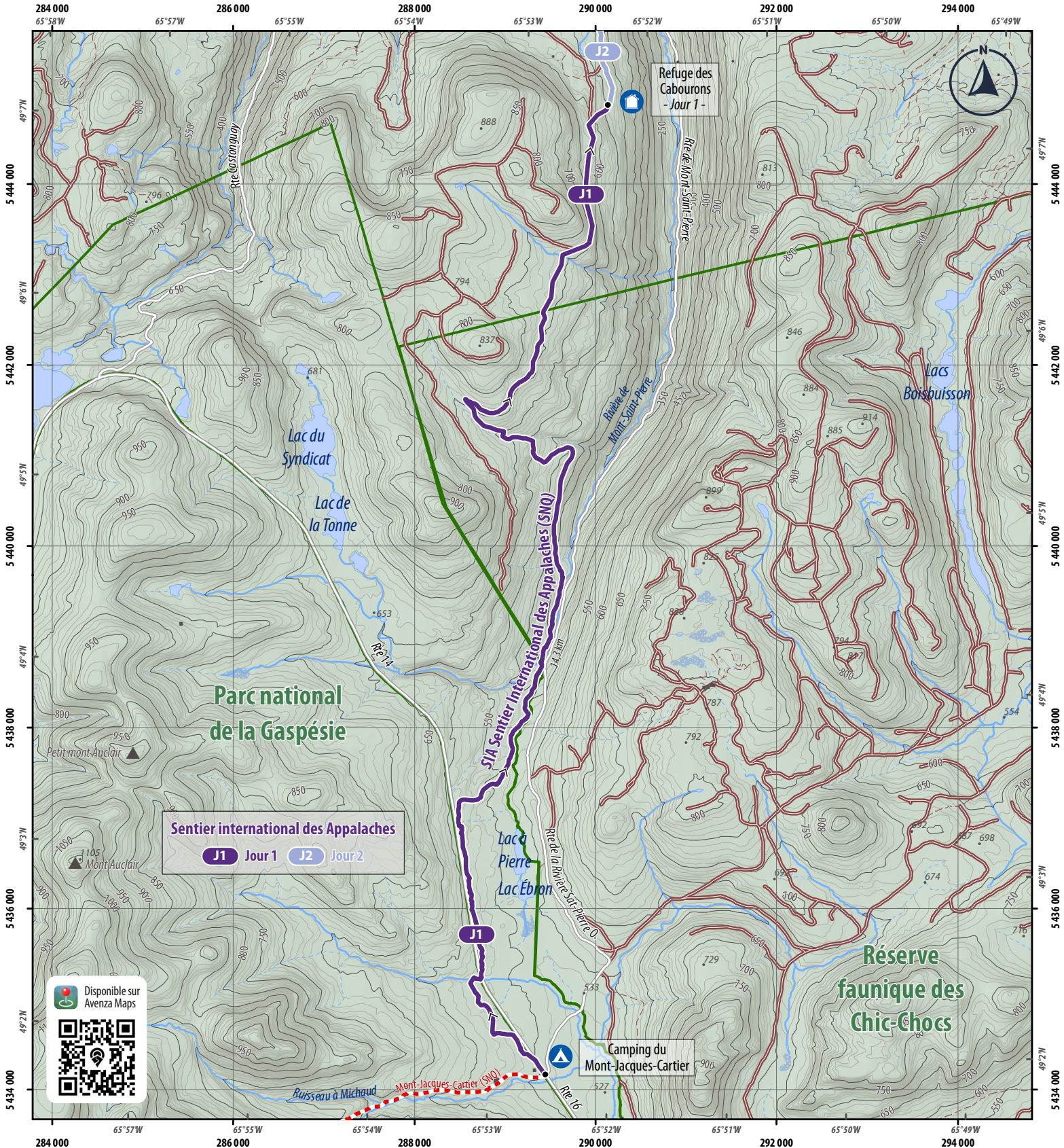
TYPE ALLER SEULEMENT

BALISAGE SIA GR® A1 (ROUGE, BLEU ET BLANC)

DURÉE 7 À 8 HEURES



Cette deuxième journée représente un défi de taille simplement par sa longueur, soit presque 22 km. L'itinéraire se poursuit sur d'anciens chemins forestiers, ce qui contraste avec la première journée. Après les premiers 11 km légèrement vallonnés, vous débutez une longue descente vers la vallée de la rivière de Mont-Saint-Pierre où un sentier mène jusqu'au village.



Parc national de la Gaspésie

Sentier international des Appalaches
J1 Jour 1 **J2 Jour 2**

Disponible sur Avenza Maps

PRÊT À PARTIR
Des Chics-Chocs à la mer
- Jour 1 -

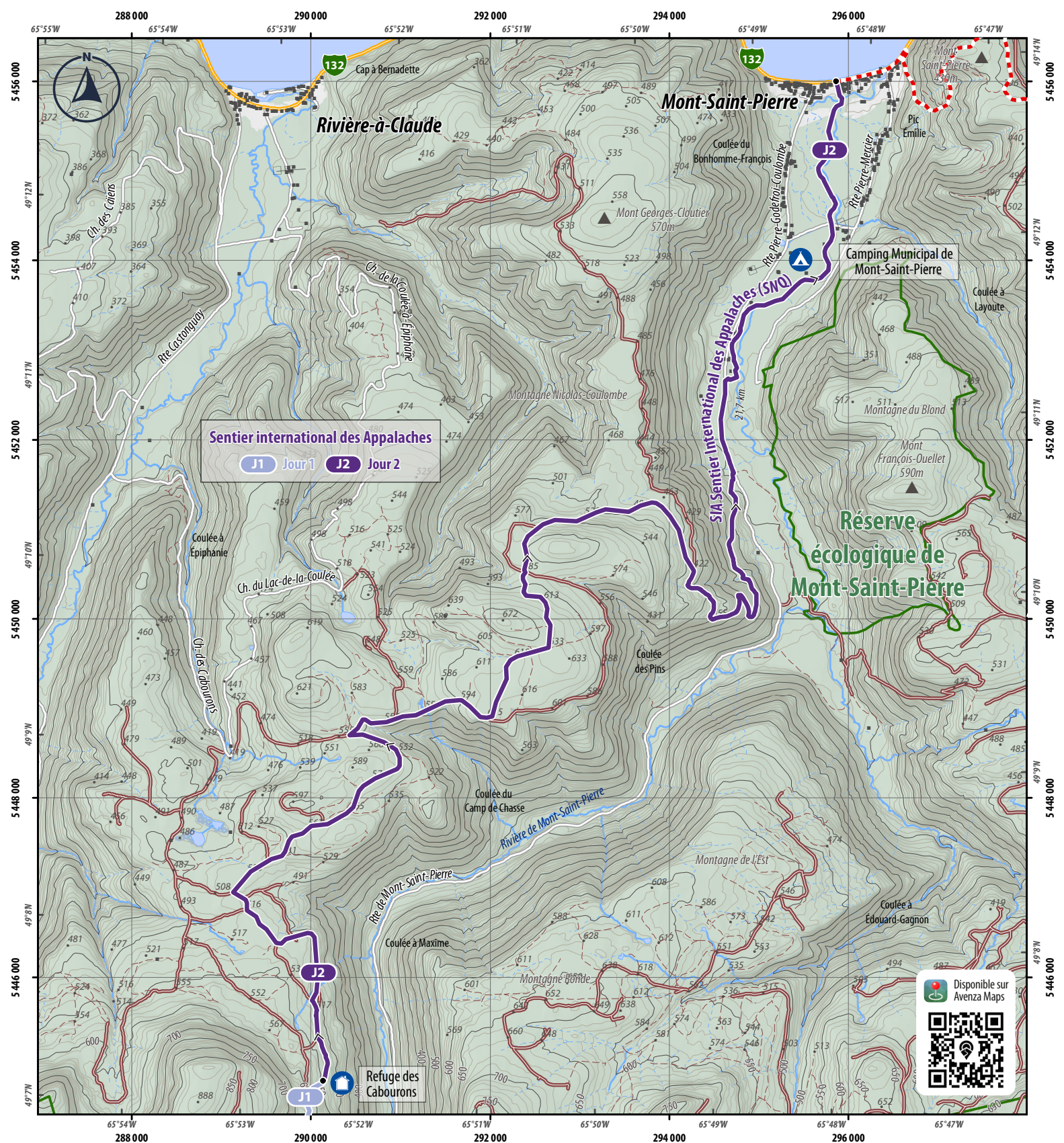
Itinéraire (SNQ)
 Sentier national (SNQ)

0 550 1100 1650
 1 cm = 550 m 1:55 000

- | | |
|---|--------------------------------------|
| Chemin forestier | Hydrographie |
| Carrossable | Cours d'eau permanent |
| Non carrossable | Cours d'eau intermittent |
| Topographie * | Fleuve, rivière, lac, étang |
| Point coté | Milieu humide |
| Maître | Milieu naturel |
| Intermédiaire | Boisé |
| *Équidistance des courbes de niveau : 10 m | Limite Parc SÉPAQ / Réserve faunique |

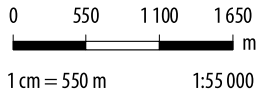
- Camping aménagé
 - Refuge
 - Distance entre deux points
- Cette carte intègre de l'information issue de sources gouvernementales. Pour des besoins de représentation, certaines données ont pu subir des modifications qui ont changé la donnée originale.
- Source de données :
 © Gouvernement du Québec, 1992-2022 ;
 © Rando Québec, 2022

NM : Nord magnétique
NG : Nord géographique
 N'utilisez le diagramme que pour obtenir les valeurs numériques.
DÉCLINAISON MOYENNE APPROXIMATIVE AU CENTRE DE LA CARTE EN 2022
 Variation annuelle de 0° 10' vers l'Est
 Système de référence géodésique (Datum) : **NAD 83**
 Projection cartographique : **UTM Zone 20**



Des Chics-Chocs à la mer
- Jour 2 -

- Itinéraire (SNQ)
- Sentier national (SNQ)



Transport d'énergie

- Ligne électrique

Chemin forestier

- Carrossable
- Non carrossable

Topographie *

- Topographie *
- Maitresse
- Intermédiaire

Hydrographie

- Cours d'eau permanent
- Cours d'eau intermittent
- Fleuve, rivière, lac, étang
- Milieu humide

Milieu naturel

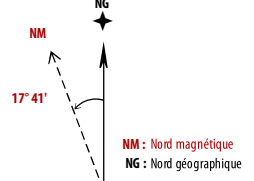
- Boisé
- Limite Réserve écologique

* Équidistance des courbes de niveau : 10 m

- Camping aménagé
- Refuge

km Distance entre deux points

Cette carte intègre de l'information issue de sources gouvernementales. Pour des besoins de représentation, certaines données ont pu subir des modifications qui ont changé la donnée originale.
Source de données :
© Gouvernement du Québec, 1992-2022 ;
© Rando Québec, 2022



N'utilisez le diagramme que pour obtenir les valeurs numériques.
DÉCLINAISON MOYENNE APPROXIMATIVE AU CENTRE DE LA CARTE EN 2022
Variation annuelle de 0° 10' vers l'Est
Système de référence géodésique (Datum) : NAD 83
Projection cartographique : UTM Zone 20