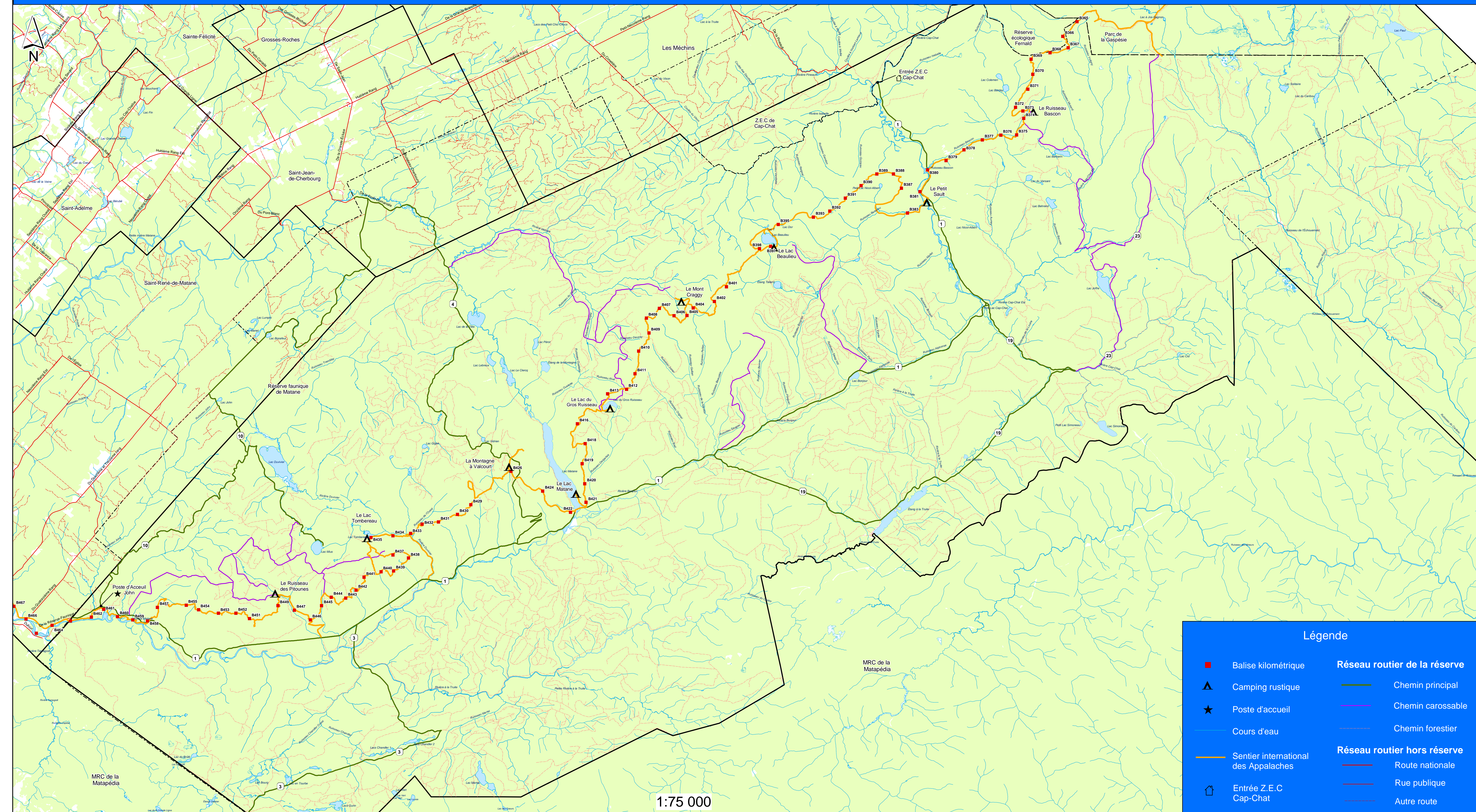













# PLAN DES MESURES D'URGENCE

## Sentier international de Appalaches

### MRC de Matane



#### Légende

- |  |  |
|--|--|
|  Balise kilométrique                  | <b>Réseau routier de la réserve</b>  |
|  Camping rustique                     |  Chemin principal   |
|  Poste d'accueil                      |  Chemin carrossable |
|  Cours d'eau                          |  Chemin forestier   |
|  Sentier international des Appalaches | <b>Réseau routier hors réserve</b>   |
|  Entrée Z.E.C. Cap-Chat               |  Route nationale    |
|  |  Rue publique       |
|  |  Autre route        |

1:75 000